ALBUCHTOUR

Raderlebnis pur

HERZLICH WILLKOMMEN
auf dem Sagenhaften Albuch

Diese Radwanderkarte führt Sie auf einem attraktiven Rundkurs durch eine unverwechselbare Natur und Geologie, verbunden mit vielen Sehenswürdigkeiten und einer hervorragenden Gastronomie. Sollte Ihnen die Strecke zu lang sein, gibt es ausreichend Abkürzungsmöglichkeiten.

Viel Spaß wünscht Ihnen die
Touristikgemeinschaft Sagenhafter Albuch

Streckenverlauf

59 km

Essingen » Tauchenweiler Straße » Steige » Albstetter Feld » Wolfertstal » Oberkochen » Ziegelhütte » Königsbronn » Itzelberg » Richtung Waldsiedlung » Querung K3035 Zang » Mittelrain » Heiderose » Steinheim » Hirschtal

Variante A:
Buchhalde » Gnannenweiler » Bibersohl » Skilift Wirtsberg » Bartholomä »

Variante B:
Wental » Querung L1165 Bartholomä » Steinheim » Felsenmeer » Bartholomä »
(im Felsenmeer ist an Sonn- und Feiertagen mit verstärktem Wanderverkehr zu rechnen)

Dann weiter:
Möhnhof » Innerer Kitzing » Äußerer Kitzing » Bargauer Kreuz » Beurener Kreuz » Beuren » Heubach » Lautern » Hohenroden » Essingen

INFO
Streckenlänge: 59 Km
Höhenmeter: ca. 500 Hm

Zu den Kitzinghöfen

GPS DATEN

Die aktuellen GPS Daten können Sie downloaden unter:
http://www.albuch.de/Radtouren.htm

CAMPINGPLÄTZE

Campingplatz Amalienhof
Haflinger Str. 15
73566 Bartholomä
Tel.: +49 7173 7542
www.campingplatz-amalienhof.de
ganzjährig geöffnet

Campingplatz Hirtenteich
Hasenweide 2
73457 Essingen-Lauterburg
Tel.: 07365 296
https://hirtenteich.camp
ganzjährig geöffnet

E-BIKE LADESTATION

Am Meteorkrater-Museum
Hochfeldweg 5
89555 Steinheim am Albuch,
OT Sontheim
Tel.: 07329 96060

- ALBUCHTOUR
- Abgekürzte Radstrecke
- Alb-Crossing
- MTB Strecke Downhill
- MTB Strecke Trail
- Wanderparkplatz
- Campingplatz
- Wohnmobilstellplatz
- Höhlen
- Aussichtspunkt
- Burg
- Kirche

Höhenprofil

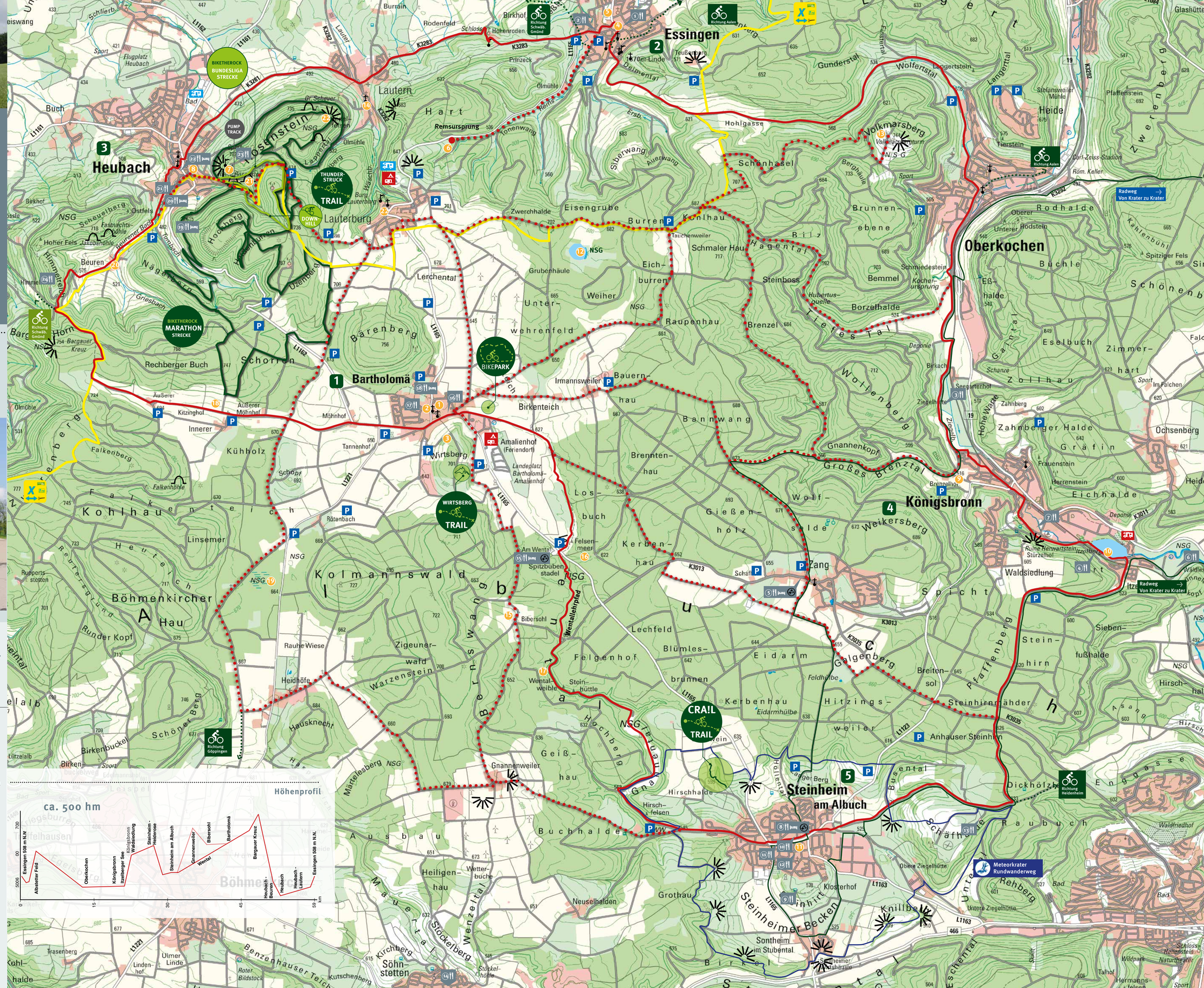

Maßstab 1:25000

1 km

Grundlage: Topographische Karte 1:50 000 -
© Landesamt für Geoinformation und Landentwicklung Baden-Württemberg
(www.lgl-bw.de), 11.2017, Az.: 2851.2-D/8362.

1 BARTHOLOMÄ

-das Dorf am Rande des Himmels-

Bartholomä (rd. 2.100 Einwohner) ist staatlich anerkannter Erholungsort und genießt einen herausragenden Stellenwert als Fremdenverkehrsgemeinde. Die ruhige, unverbrauchte Natur, die umfangreichen Sport- und Freizeitangebote sommers wie winters, wie auch das vielseitige Kulturleben garantieren erholsame Tage auf der Albhochfläche und einen gelungenen Aufenthalt.

So ist Bartholomä Ausgangs- und Zielpunkt der Wanderblume, acht Rundwanderwegen, die zu den Sehenswürdigkeiten im Albuch führen. Wandern, Radfahren und Freizeitsport: Die Gemeinde ist dank ihrer Lage dazu idealer Ausgangspunkt. Darüber hinaus ist Bartholomä das Zentrum für Skiwanderer und aktive Langläufer. Anhänger des Abfahrtskilaufs finden im Skigebiet am Wirtsberg gute Bedingungen vor. Spaziergänge durch tiefverschneite Wälder oder auf gebahnten Schneewegen oder geführte Schneeschuhtouren bieten Erlebnisse, an die man sich gerne zurückerinnert. Oder nehmen Sie Platz über „dem Dorf am Rande des Himmels", in einem der beiden Himmelssessel und genießen Sie eine der schönsten Ausblicke im gesamten Kreis. Den hohen Wert als Freizeit- und Erholungsort belegen Einrichtungen wie das öffentliche Hallenbad, die Ortsbücherei und die Museumsscheune auf dem Amalienhof, in der historische Pferdekutschen und landwirtschaftliche und handwerkliche Gerätschaften und Werkzeuge früherer Zeiten ausgestellt sind. Gepflegte Gastlichkeit mit differenzierten Übernachtungsangeboten in Hotellerie, Gasthöfen Ferienwohnungen und dem Campingplatz Amalienhof, gut bürgerlicher Küche bis hin zur Erlebnisgastronomie finden Sie in unseren örtlichen Gasthäusern und Hotels vor.

Roßtag


Bartholomäuskirche

Wir freuen uns auf Sie – weitere Informationen unter **www.bartholomae.de** und **Telefon 07173 97820-0**

2 ESSINGEN

Heimatgenuss und Lebensfreude


Remsursprung

Natur und geologische Schätze entdecken
•Ursprung der Rems am Fuße des Albtraufs • unzählige kleinere Quellen und Brunnen • besonders wertvolle Flora und Fauna sowie zwei Moorseen in NSG „Weiherwiesen", dem Quellgebiet des urzeitlichen Wentalflusses • bizarre Dolomitgesteinsformationen im Felsenmeer • geologisch beeindruckende Felsaufschlüsse, Dolinen und ein Ponor, in welchem das Wasser versinkt und beim Brenzursprung wieder zu Tage tritt

Geschichtliches und Heimat erkunden
• Spuren der Kelten, Alamannen und Römer entdecken• drei Schlösser, die Burgruine Lauterburg mit der öffentlichen Schlosskirche, mehrere Hofgüter sowie der öffentlich zugängliche, rund 4 ha große, Schlosspark sind nur einige sichtbare Zeugen der bewegten Vergangenheit • Dorfmuseum gewährt mit örtlichen Raritäten tiefe Einblicke in die Geschichte • 600 Jahre alte gotische Wandmalereien im Chorraum der ehemaligen Marienkirche • interessante Kirchenbauwerke

Kunstvolles, Kultur und Veranstaltungen genießen
• Skulpturenschleife im Zentrum der Gemeinde • historisch belegter und überregional beliebter Ostermarkt • Kinderfeste mit traditionellen Festumzügen • buntes Faschingstreiben mit großem Narrenzug • örtliche Besonderheiten, wie der jährliche Albabtrieb • Schlossscheune, das kulturelle Herz Essingens • vielfältiges Veranstaltungsprogramm der über 80 Vereine lässt keine Wünsche offen

Sportlich, aktiv und erlebnisreich
• vielfältige Radl- und Wandermöglichkeiten bis hin zum zertifizierten Qualitätsweg • Mountainbike-Trail Schwäbische Alb • Kugelbahn, Niederseilkletteranlage, Riesenschaukel und weitere Highlights entlang des Remserlebnisweges • gemütliche Bouleanlage im Schlosspark • BMX-Bahn • Basketball- und Skateanlagen • kreative Spielplätze • Wintersportvergnügen am Skizentrum „Hirtenteich", einem der größten Skigebiete der Region, Snow Kiting Area, Langlaufloipe, Rodelbahn, Skiverleih, Skischule, Skibus, Flutlichtanlage

www.essingen.de Besuchen Sie uns auch auf Facebook unter www.facebook.com/Essingen.de

3 HEUBACH

Stadt mit Perspektive

Die Heubach Tour – eine erlebnisreiche Erholung beim Wandern und Radeln, ein beeindruckendes Naturerlebnis beim Joggen und Nordic-Walken, eine sportliche Herausforderung beim Moutainbiken und Klettern!
Natur pur mit imposanten Aussichtspunkten und eine herrliche Landschaft vermitteln unvergessliche Eindrücke. Lassen Sie sich anhand der ausführlichen Tourenbeschreibungen mit übersichtlichem Karten- und Bildmaterial sowie Höhenprofilen durch unsere einzigartige Naturlandschaft führen. Die Etappen mit unterschiedlichen Schwierigkeitsgraden eignen sich für alle Altersgruppen.

In Deuschlands einzigem Miedermuseum erleben Sie Industriegeschichte hautnah.
Wir wünschen Ihnen viel Spaß bei Ihren Erkundungen in unserer Region und anschließend eine gemütliche Einkehr in unseren zahlreichen Gastronomiebetrieben.


Rosenstein mit Burgruine

Miedermuseum im Schloss

Schloss erbaut im 16. Jahrhundert

www.heubach.de

Herausgeber:
Tourist&gemeinschaft
Sagenhafter Albuch e.V.
Brunnenfeldstraße 1
73566 Bartholomä
Tel.: 07173 97820-0
sagenhafter.albuch@t-online.de
www.albuch.de

4 KÖNIGSBRONN

...mit Ursprung & Zukunft

Zahlreiche Sehenswürdigkeiten und Attraktionen in Königsbronn laden zum Verweilen ein:
Erfrischen Sie sich in unserer Kneipp-Anlage, besuchen Sie die Georg Elser Gedenkstätte oder das Kaffeekannenmuseum im Klosterhof. Besichtigen Sie den malerischen Brenztopf neben dem barocken Rathaus. Lernen Sie Industriedenkmäler kennen wie das Flammofengebäude mit neu gestaltetem Vorplatz, die Feilenschleiferei an der Brenz und das Schmiedegebäude neben der Feilenschleiferei.
Oder trinken Sie ein frisch gebrautes Bier in der Hausbrauerei.
Für eine tolle Aussicht: erklimmen Sie die Burgruine Herwartstein.
Königsbronn liegt direkt am Brenz-Donau-Härtsfeld-Radweg.
Machen Sie Rast in einem unserer gemütlichen Biergärten an der Strecke oder unternehmen Sie eine Bootsfahrt über den Itzelberger See, nachdem Sie eine Runde Minigolf gespielt haben.
Königsbronn bietet viel. Probieren Sie´s aus!

Itzelberger See

Rathaus

Hammerschmiede

Brenzursprung

Weitere Infos unter **Telefon 07328 96250** oder unter **www.koenigsbronn.de**

GASTRONOMIE

1. **Vielfalt café-weinhaus**
Schulstraße 18
73475 Essingen
Tel.: 07365 4172433
Vielfalt-weinhaus.de
Mittwoch bis Samstag 9-22 Uhr

2. **Remsgärtle**
Riedweg 54
73457 Essingen
Tel.: 07365 9200806
www.remsgaertle.de
Mittwoch bis Sonntag 12- 21 Uhr

3. **Waldschenke Ziegelhütte**
Ziegelhütte 1
89551 Königsbronn
Tel.: 07328 6206
Dienstag und Mittwoch Ruhetag

4. **Minigolfplatz, Bootsverleih und Biergarten Itzelberg**
Uferstraße 3
89551 Königsbronn- Itzelberg
Tel.: 0170 5304892
www.itzelbergersee.de
Von April bis (Anfang) Oktober geöffnet

5. **Widmann´s Alb.leben**
Gasthaus, Hotel, Chalets, Albstyle®Wagen, Restaurant Urspring
Struthstr. 17
89551 Königsbronn-Zang
Tel.: 07328 9627-0
www.widmanns-ableben.de
Öffnungszeiten gemäß Homepage

6. **Wiesenhof**
Bauernmarkt und Vesperstube
Wäldlesäcker 1
89551 Königsbronn- Itzelberg
Tel.: 07328 6380
Dienstag und Freitag 14-22 Uhr

7. **Hausbrauerei Königsbronn**
Brenzstraße 18
89551 Königsbronn
www.kulturverein-koenigsbronn.de/hausbrauerei
Freitag: 17:00 – 22:00 Uhr
Samstag: 15:00 – 20:00 Uhr
Sonntag: 11:00 – 19:00 Uhr
Feiertage wie Sonntag

8. **sKreuz - Ringhotel**
Gasthof, Hotel, Biergarten
Hauptstraße 26
89555 Steinheim
Tel.: 07329 96150
www.skreuz.de
kein Ruhetag

9. **Berghütte Kraterblick**
Auf dem Steinhirt
Philipp- Friedrich-Hillerweg 36
89555 Steinheim
Tel.: 07329 96150
www.skreuz.de/genuss/berghuette-kraterblick
geöffnet von Donnerstag bis Sonntag in den Sommermonaten

10. **Bäcka- Wirth**
Hauptstr. 42
89555 Steinheim
Tel.: 07329 9198222
www.baecka-wirth.de
Mittwoch bis Samstag 17-23 Uhr

11. **Eiscafé Primavera**
Hauptstr. 71
89555 Steinheim
Tel.: 07329 919561
Kein Ruhetag

12. **Das- Feine- Zeit- Café**
Forststr. 21
89555 Steinheim
Tel.: 07329 3199950
www.havea-goodtime.com
Dienstag, Mittwoch, Freitag geöffnet

13. **Alb.Kult.Hütte Heiderose**
Schäfhalde 1
89555 Steinheim
Tel.: 07329 918210
www.heiderose-steinheim.de
Freitag bis Montag sowie Feiertage

14. **Hirschbrauerei Söhnstetten**
Brauereigaststätte Hirsch
Heidenheimerstr. 27
89555 Steinheim- Söhnstetten
Tel.: 07323 6558
www.hirschbrauerei-soehnstetten.de
Donnerstag Ruhetag

15. **Landhotel Wental**
Hotel und Restaurant
Wental 1
73566 Bartholomä
Tel.: 07173 97819-0
www.wental.de
Montag Ruhetag.
Hotel durchgehend geöffnet

16. **Wirtshaus zum Schwarzen Adler**
Hauptstraße 11
73566 Bartholomä
Tel.: 07173 9148333
https://braighausen.de/schwarzer-adler
Samstag Ruhetag

17. **Schwäbisches Hofgut „Zur Scheunenwirtin"**
Helmut-Ginzkey-Weg 10
73566 Bartholomä
Tel.: 07173 716408
www.scheunenwirtin.de
Öffnungszeiten auf Anfrage

18. **STB Campus Bartholomä**
Zum Turnerheim 27
73566 Bartholomä
Tel.: 0711 49092-0
www.stb.de/stb/wir-ueber-uns/organisation/bartholomae/

19. **Restaurant Jägerhaus**
Bartholomäerstr.41
73540 Heubach
Tel.: 07173 6907
www.jägerhaus-heubach.de
Donnerstag Ruhetag

20. **Brauereigasthof Goldener Hirsch**
Hauptstraße 86
73540 Heubach
Tel.: 07173 9146034
www.goldener-hirsch-heubach.de
Montag Ruhetag

21. **Altes Sudhaus**
Hauptstraße 86a
73540 Heubach
Tel.: 07173 5722
www.sudhaus-heubach.de
Kein Ruhetag

22. **Deutscher Kaiser**
Hauptstr. 42
73540 Heubach
Tel.: 07173 8708
www.deutscher-kaiser-heubach.de
Mittwoche Ruhetag im Restaurant

23. **Waldschenke auf dem Rosenstein**
Auf dem Rosenstein 1
73540 Heubach
Tel.: 07173 2372
www.waldschenke-rosenstein.de
ab Karfreitag bis November täglich geöffnet
Donnerstag Ruhetag

24. **Naturfreundehaus Himmelreich e.V.**
73540 Heubach
Tel.: 07173 5911
naturfreundehaus-himmelreich.com
Telefonisch erreichbar an Öffnungstagen

bettundbike Partner

www.albuch.de

bett+bike adfc
www.bettundbike.de

5 STEINHEIM

Das besondere Naturerlebnis

Meteorkrater-Museum: Erdgeschichte zum Anfassen!
Vor rund 14,5 Millionen Jahren entstand durch den Einschlag eines Meteoriten das Steinheimer Becken – der heute weltweit besterhaltene und prägnanteste Meteoritenkrater mit Zentralkegel. Präsentation im Meteorkratermuseum im Ortsteil Sontheim im Stubental.
Öffnungszeiten: Do. und Fr. 13.00 - 17.00 Uhr, Sa. 10.00 - 18.00 Uhr, Sonn- und Feiertag 10.00 - 18.00 Uhr jeweils von März bis November.
Für Gruppen nach Vereinbarung geöffnet.
Die Heimatstube im Klosterhof vermittelt Brauchtum und alte Handwerkstechniken.
Der Radweg von Krater zu Krater- der besondere Leckerbissen für alle, die gerne sportlich mit dem Rad unterwegs sind. Durch den Radweg werden die beiden Schwesterkrater, das Nördlinger Ries und das Steinheimer Becken, verbunden. **Steinheim** bietet Ihnen das besondere Naturerlebnis. Es besticht mit einer hervorragenden Infrastruktur und einem vielseitigen gastronomischen Angebot.

Weitere Infos:

Gemeinde Steinheim
Hauptstr. 24
89555 Steinheim am Albuch
Tel.: 07329 9606-0
info@steinheim.com

www.steinheim.com

Dorfkirche Mariä Himmelfahrt von 1783 in Lautern

Bibersohl

Bei den Kitzinghöfen

Naturschutzgebiet Rauhe Wiese

Moorsee im Naturschutzgebiet Weiherwiesen


Volkmarsberg

Felsenmeer im Wental

Wentalweible

Wendelin-Kapelle in Beuren

Höhle auf dem Rosenstein

Rosenstein Ostfelsen